

Załącznik nr 2

Symbole geotechniczne gruntów wg normy PN-86/B02480

GRUNTY NASYPOWE

NB – nasyp budowlany

NN – nasyp niekontrolowany

GRUNTY ORGANICZNE RODZIME

H grunt próchniczny $2% < I_{om} < 5%$

Nm namuł $5% < I_{om} < 30%$

T torf

GRUNTY MINERALNE RODZIME (NIESKALISTE)

KW zwietrzelina
KWg zwietrzelina gliniasta
KR rumosz
KRg rumosz gliniasty
KO otoczaki
Ż żwir
Żg żwir gliniasty
Po pospółka
Pog pospółka gliniasta
Pr piasek gruby
Ps piasek średni
Pd piasek drobny
P piasek pylasty
Pg piasek gliniasty
Pp pył piaszczysty
II pył
Gp glina piaszczysta
G glina
GII glina pylasta
Gpz glina piaszczysta zwięzła
Gz glina zwięzła
GIIz glina pylasta zwięzła
Ip il piaszczysty
I il
II il pylasty

GRUNTY SKALISTE

ST skała twarda SM skała miękka

INNE GRUNTY NIETYPOWE NIE OBJĘTE NORMA

Gb - gleba
Kr – kreda (holoceńska)
Gy – gytia
WB – węgiel brunatny
BW – burowęgiel
WK – węgiel kamienny

ZNAKI DODATKOWE DOTYCZĄCE OPISU GRUNTÓW

+ domieszki
// przewarstwienia (wkładki)
/ na pograniczu
() w nawiasie określenia uzupełniające dotyczące: składu nasypu, rodzaju gruntów organicznych, petrografii skał.

$I_p = 0,50$ – stopień zagęszczenia

$I_L = 0,20$ – stopień plastyczności

OBJAŚNIENIA SYMBOLI I ZNAKÓW

Symbole geotechniczne gruntów wg normy PN-EN ISO 14688-1

GRUNTY NASYPOWE

Mg - Grunty antropogeniczne
(uzupełnienie opisu w nawiasach)

GRUNTY ORGANICZNE RODZIME

Or - Grunty organiczne
(uzupełnienie opisu w nawiasach)

GRUNTY MINERALNE RODZIME (NIESKALISTE)

Bo głązy
Co głąziki (kamienie)
Gr żwir
saGr żwir piaszczysty
grSa pospółka
FSa piasek drobny
MSa piasek średni
CSa piasek gruby
siGr żwir pylasty
clGr żwir ilasty
sasiGr żwir pylasto-piaszczysty
sisaGr żwir piaszczysto-pylasty
grsiSa piasek pylasty ze żwirem
grclSa piasek ilasty ze żwirem
siSa piasek zapyłony
clSa piasek gliniasty (ilasty)
saCl glina piaszczysta
sacIsi glina pylasta
sasiCl glina ilasta (zwięzła)
Si pył
clSi pył ilasty
Cl il
siCl il pylasty

ZNAKI DODATKOWE DOTYCZĄCE OPISU GRUNTÓW

— przewarstwienia (wkładki), grunt występujący jako przewarstwienie jest zapisywany za frakcją główną wraz z podkreśleniem

Określenie frakcji występuje przed symbolem gruntu, którego dotyczy, dla frakcji dominującej zapisywana dużą literą a dla frakcji drugorzędnej małą

C frakcja gruba danego gruntu
M frakcja średnia danego gruntu
F frakcja drobna danego gruntu

() w nawiasie określenia uzupełniające dotyczące: składu nasypu, rodzaju gruntów organicznych, petrografii skał.

OZNACZENIE WILGOTNOŚCI

grunt suchy **su**
grunt małowilgotny **mw**
grunt wilgotny **w**
grunt mokry **m**
grunt nawodniony **nw**

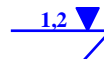
OZNACZENIE STANU GRUNTU

● miękkoplastyczny (mpl)
● plastyczny (pl)
● twardoplastyczny (tpl)
○ półzwały
∅ zwały


grunty niespoiste:


∴ luźny
● średniozagęszczony
● zagęszczony

OZNACZENIE WODY

1,2  nawiercony i ustabilizowany poziom zwierciadła wód gruntowych

2,5 

 grunt nawodniony

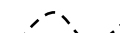
 sączenie wody

INNE OZNACZENIA

IIa – nr warstwy geotechnicznej
– rzut projektowanego obiektu na przekrój z numerem (nazwą) obiektu i ilością kondygnacji
– projektowany poziom posadowienia
– podstawowe granice litologiczno-stratygraficzne oraz geotechniczne

3 VII 





4 numer wiercenia
52,7 rzędna wiercenia (terenu)

OPRÓBOWANIE WIERCENIA

próbki o naturalnym uziarnieniu (NU)
próbki o naturalnej strukturze (NNS)
próbki o naturalnej wilgotności (NW)
próbki wody gruntowej (PW)

OZNACZENIE RODZAJU BADAŃ I SONDOWAŃ

penetrometr tłoczkowy (PP)
ścianarka obrotowa (TV)

sonda ścinająca obrotowa (FVT)
badania presjometrem (PMT)
badanie dylatometrem płaskim: DMT
sonda dynamiczna lekka: DPL
sonda dynamiczna średnia: DPM
sonda dynamiczna ciężka: DPH
sonda cylindryczna: SPT
sonda wkręcana: WST
sonda statyczna: CPT
sonda statyczna z pomiarem ciśnienia wody w porach gruntu: CPTU
próbne obciążenie płytą: PLT
badanie płytą statyczną: VSS
badanie płytą dynamiczną: PD