

pieczęćka i podpis
 Z up. STANISŁAW
 inspektor ds. obsługi zasobu
 geodezyjnego i kartograficznego
 mgr inż. Iwona Kunz

[Handwritten signatures and initials]

×

×

×

×

33/2
 LVI

2/0

Poswiadcza się zgodność niniejszej kopii z treścią materiału państwowego zasobu geodezyjnego i kartograficznego	
Organ prowadzący państwowy zasób geodezyjny i kartograficzny	STAROSTA PUCKI
Nazwa materiału zasobu	Mapa
Identyfikator ewidencyjny materiału zasobu	Numeracja
Data wykonania kopii	02.09.2015
Imię i nazwisko (pełna nazwa) wydziału reprezentującego organ	Rosinke

STAROSTWO POWIATOWE W PUCKU
 POWIATOWY OŚRODEK DOKUMENTACJI
 GEODEZYJNEJ I KARTOGRAFICZNEJ


Reprodukowanie, rozpowszechnianie i rozprowadzanie niniejszego dokumentu wymaga zezwolenia, o którym mowa w art. 18 ustawy z dnia 17 maja 1989 r. - Prawo geodezyjne i kartograficzne (Dz. U. Nr 30, poz. 163, z późniejszymi zmianami).

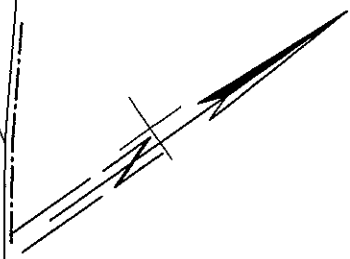
Wpisane do ewidencji

obr. Ostonino 0013, ark. 1: dz. 33/2

02.09.2015 Nr ODGI-1149/2015 Sekcje mapy: 6.227.24.09.4.4; 6.227.24.09.4.2

Z ~~proszki~~ podpis
 inspektor ds. obsługi zasobu
 geodezyjnego i kartograficznego

mgr Iwona Karcz




17/1
 33/2



Poswiadcza się zgodność niniejszej kopii z treścią materiału państwowego zasobu geodezyjnego i kartograficznego	092
Organ prowadzący państwowy zasób geodezyjny i kartograficzny	STAROSTA PUCKI
Nazwa materiału zasobu	1149
Identyfikator ewidencyjny materiału zasobu	Namieszycina
Data wykonania kopii	02.09.2015
Przeznaczona do wydruku: Szymon Rosinke reprezentujący organ	Rosinke

STAROSTWO POWIATOWE W PUCKU
 POWIATOWY OŚRODEK DOKUMENTACJI
 GEODEZYJNEJ I KARTOGRAFICZNEJ

Reprodukowanie, rozpowszechnianie i rozprowadzanie niniejszego dokumentu wymaga zezwolenia, o którym mowa w art. 18 ustawy z dnia 17 maja 2004 r. - Prawo geodezyjne i kartograficzne (Dz. U. Nr 50, poz. 100, z późniejszymi zmianami).

STAROSTWO POWIATOWE w PUCKU
POWIATOWY OŚRODEK DOKUMENTACJI
GEODEZYJNEJ I KARTOGRAFICZNEJ

Wydział do ewidencji

w dniu 02.09.2013. Nr 006.L.4442/015

pisemko i podpis
Z up. S. K. OSTY
inspektor ds. obsługi zasobu
geodezyjnego i kartograficznego
[Signature]

MAPA DO CELOW INFORMACYJNYCH

SKALA 1:500

obr. Ostonino 0013, ark. 1: dz. 61/2
Sekcje mapy: 6.227.24.15.1.1; 6.227.24.10.3.3

44/1

44/1

6530500
6057950

1/2

61/2

97/4
N

[Signature]

Sporządził/ wydruk: Szymon Rosinke

STAROSTWO POWIATOWE w PUCKU
POWIATOWY OŚRODEK DOKUMENTACJI
GEODEZYJNEJ I KARTOGRAFICZNEJ

Reprodukcowanie, rozpowszechnianie
i rozprowadzanie niniejszego dokumentu
wymaga zezwolenia, o którym mowa w
art. 18 ustawy z dnia 17 maja 1989 r.
Prawo geodezyjne i kartograficzne (Dz.U.
Nr 30, poz. 163, z późniejszymi zmianami).



Pozwacza się zgodność niniejszej kopii z treścią materiału państwowego zasobu geodezyjnego i kartograficznego	STAROSTA PUCKI
	Organ prowadzący państwowy zasób geodezyjny i kartograficzny
Nazwa materiału zasobu	Mapa
Identyfikator ewidencyjny materiału zasobu	Numeracja
Data wykonania kopii	02.09.2013
Imię, nazwisko i podpis osoby reprezentującej organ	Rosinke

Wzrostano do ewidencji
 w dniu 02.09.2015. Nr. ODR.6.61.61.2015

MAPA DO CELOW INFORMACYJNYCH

SKALA 1:500
 obr. Ostonino 0013, ark. 1: dz. 61/2
 Sekcje mapy: 6.227.24.14.2.1; 6.227.24.14.2.2

Wzrostano do ewidencji
 w dniu 02.09.2015. Nr. ODR.6.61.61.2015

mgr Inż. Jacek Kunz



62
 LV1




W
 61/2
 W2

97/4
 LV1

6530000
 6057800

Klasyfikacja wg sposobu ninyjszej kopii z trescia materiału państwowego zasobu geodezyjnego i kartograficznego	
Organ prowadzący państwowy zasób geodezyjny i kartograficzny	STAROSTA PUCKI
Nazwa materiału zasobu	określona
Identyfikator ewidencyjny materiału zasobu	Nazwa i wydział
Data wykonania kopii	02.09.2015
Imię, nazwisko i podpis osoby reprezentującej organ	Posiada



STAROSTWO POWIATOWE w PUCKU
 POWIATOWY OŚRODEK DOKUMENTACJI
 GEODEZYJNEJ I KARTOGRAFICZNEJ
 Reprodukowanie, rozpowszechnianie i rozpraszanie niniejszego dok. wymaga zezwolenia, o którym mowa w art. 18 ustawy z dnia 17 maja 1984 r. - Prawo geodezyjne i kartograficzne (Dz. U. Nr 30, poz. 163, z późniejszymi zmianami).

