

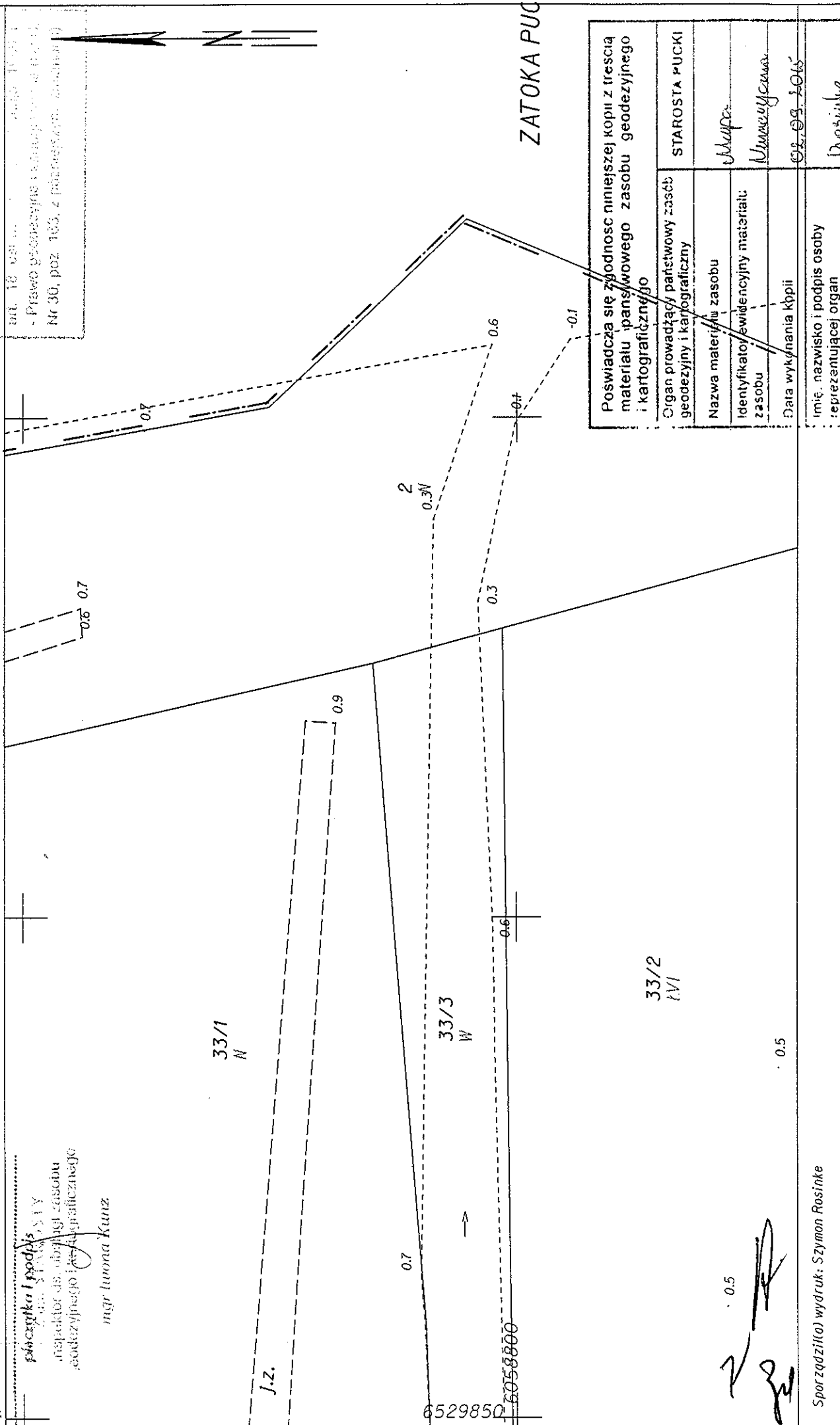
Wpisanie do ewidencji

z dnia 02.09.2015, Nr 0205.4649/2015

MAPA DO CELOW INFORMACYJNYCH

SKALA 1:500

obr. Ostonino 0013, ark. 1: dz. 33/3
Sekcje mapy: 6.227.24.09.2.1



ZATOKA PUCKA

Poswiadcza się zgodność niniejszej kopii z treścią materiału planszowego zasobu geodezyjnego i kartograficznego	
Organ prowadzący państwowy zasób geodezyjny i kartograficzny	STAROSTA PUCKI
Nazwa materiału zasobu	<i>Mulpa</i>
Identyfikator ewidencyjny materiału zasobu	<i>Umowy czarna</i>
Data wykonania kopii	<i>02.09.2015</i>
Imię, nazwisko i podpis osoby reprezentującej organ	<i>Przebiśka</i>

0.5
[Signature]

pieczęćka i podpis
 Z up. STANISŁAW
 inspektor ds. obsługi zasobu
 geodezyjnego i kartograficznego
 mgr Iwona Kunz

[Handwritten signatures and initials]

×

×

×

×

33/2
 LVI

2/0

Poswiadcza się zgodność niniejszej kopii z treścią materiału państwowego zasobu geodezyjnego i kartograficznego	
Organ prowadzący państwowy zasób geodezyjny i kartograficzny	STAROSTA PUCKI
Nazwa materiału zasobu	Mapa
Identyfikator ewidencyjny materiału zasobu	Numeracja
Data wykonania kopii	02.09.2015
Imię i nazwisko (pełna nazwa) wydziału reprezentującego organ	Rosinke

STAROSTWO POWIATOWE W PUCKU
 POWIATOWY OŚRODEK DOKUMENTACJI
 GEODEZYJNEJ I KARTOGRAFICZNEJ

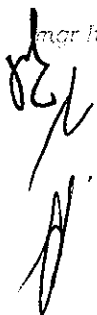
Reprodukowanie, rozpowszechnianie i rozprowadzanie niniejszego dokumentu wymaga zezwolenia, o którym mowa w art. 18 ustawy z dnia 17 maja 1989 r. - Prawo geodezyjne i kartograficzne (Dz. U. Nr 30, poz. 163, z późniejszymi zmianami).

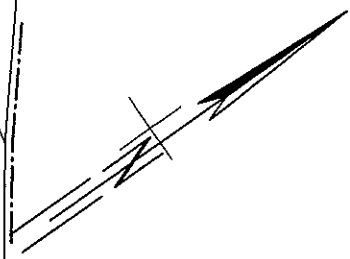
Wpisane do ewidencji

obr. Ostonino 0013, ark. 1: dz. 33/2

02.09.2015 Nr ODGI-1149/2015 Sekcje mapy: 6.227.24.09.4.4; 6.227.24.09.4.2

Z ~~proszki~~ podpis
 inspektor ds. obsługi zasobu
 geodezyjnego i kartograficznego

mgr Iwona Karcz




17/1
 33/2



Poswiadcza się zgodność niniejszej kopii z treścią materiału państwowego zasobu geodezyjnego i kartograficznego	092
Organ prowadzący państwowy zasób geodezyjny i kartograficzny	STAROSTA PUCKI
Nazwa materiału zasobu	1149
Identyfikator ewidencyjny materiału zasobu	Namieszycina
Data wykonania kopii	02.09.2015
Przeznaczona do wydruku: Szymon Rosinke reprezentującej organ	Rosinke

STAROSTWO POWIATOWE W PUCKU
 POWIATOWY OŚRODEK DOKUMENTACJI
 GEODEZYJNEJ I KARTOGRAFICZNEJ

Reprodukowanie, rozpowszechnianie i rozprowadzanie niniejszego dokumentu wymaga zezwolenia, o którym mowa w art. 18 ustawy z dnia 17 maja 2004 r. - Prawo geodezyjne i kartograficzne (Dz.U. Nr 50, poz. 100, z późniejszymi zmianami).

STAROSTWO POWIATOWE w PUCKU
 POWIATOWY OŚRODEK DOKUMENTACJI
 GEODEZYJNEJ I KARTOGRAFICZNEJ

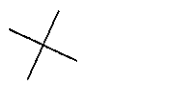
Wydział do ewidencji

w dniu 02.09.2013. Nr 006.L.444/2013

pisemsko i podpisano
 z up. S. K. OSTY
 inspektor ds. obsługi zasobu
 geodezyjnego i kartograficznego
 (podpis)

MAPA DO CELOW INFORMACYJNYCH
 SKALA 1:500
 obr. Ostonino 0013, ark. 1: dz. 61/2
 Sekcje mapy: 6.227.24.15.1.1; 6.227.24.10.3.3

STAROSTWO POWIATOWE w PUCKU
 POWIATOWY OŚRODEK DOKUMENTACJI
 GEODEZYJNEJ I KARTOGRAFICZNEJ
 Reprodukowanie, rozpowszechnianie
 i rozprowadzanie niniejszego dokumentu
 wymaga zezwolenia, o którym mowa w
 art. 18 ustawy z dnia 17 maja 1989 r.
 Prawo geodezyjne i kartograficzne (Dz.U.
 Nr 30, poz. 163, z późniejszymi zmianami).



44/1

6530500
 6057950

61/2

97/4
 N

Pozwacza się zgodność niniejszej kopii z treścią materiału państwowego zasobu geodezyjnego i kartograficznego		STAROSTA PUCKI
Organ prowadzący państwowy zasób geodezyjny i kartograficzny		
Nazwa materiału zasobu	Mapa	
Identyfikator ewidencyjny materiału zasobu	Numeracja	
Data wykonania kopii	02.09.2013	
Imię, nazwisko i podpis osoby reprezentującej organ	Rosinke	

(Signature)

Województwo pomorskie
 województwo pomorskie

W dniu 02.09.2015. Nr. ODR.6.61.61.2015

MAPA DO CELOW INFORMACYJNYCH

SKALA 1:500

obr. Ostonino 0013, ark. 1: dz. 61/2

Sekcje mapy: 6.227.2414.2.1; 6.227.2414.2.2


Województwo pomorskie
 województwo pomorskie

mgr Ingrid Kunz

Klasyfikacja wg sposobu ninyjszej kopii z trescia materiału państwowego zasobu geodezyjnego i kartograficznego	
Organ prowadzący państwowy zasób geodezyjny i kartograficzny	STAROSTA PUCKI
Nazwa materiału zasobu	Mapa
Identyfikator ewidencyjny materiału zasobu	Nazwa i liczba
Data wykonania kopii	02.09.2015
Imię, nazwisko i podpis osoby reprezentującej organ	Ingrida



62
LV1



W
61/2

W2

97/4
LV1

6530000
6057800

STAROSTWO POWIATOWE w PUCKU
 POWIATOWY OŚRODEK DOKUMENTACJI
 GEODEZYJNEJ I KARTOGRAFICZNEJ

Reprodukcje, rozpowszechnienie i rozprowadzanie niniejszego dokumentu wymaga zezwolenia, o którym mowa w art. 18 ustawy z dnia 17 maja 1984 r. - Prawo geodezyjne i kartograficzne (Dz.U. Nr 30, poz. 163, z późniejszymi zmianami).

STAROSTWO POWIATOWE W PUCKU
 POWIATOWY OŚRODEK DOKUMENTACJI
 GEODEZYJNEJ I KARTOGRAFICZNEJ
 Wydział do ewidencji

w dniu 02.09.2015 Nr. OŚK.6449/2015

MAPA DO CELÓW INFORMACYJNYCH

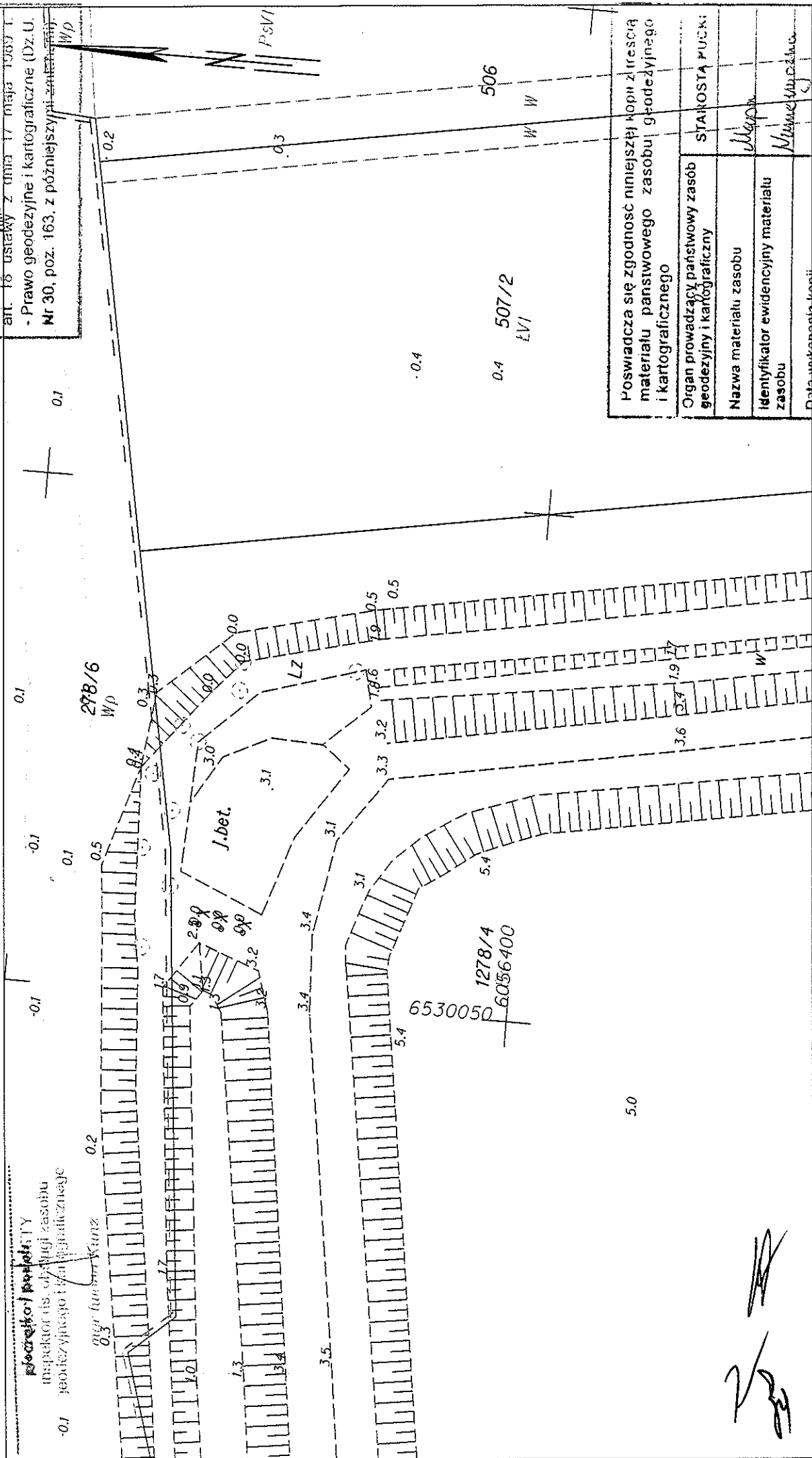
SKALA 1:500

obr. Moście Biota 0011

Sekcje mapy: 6.227.24.19.4.2

Identyfikator punktu: 17
 inspektor ds. obsługi zasobu
 geodezyjnego i kartograficznego

mgr inż. Katarzyna



STAROSTWO POWIATOWE W PUCKU
 POWIATOWY OŚRODEK DOKUMENTACJI
 GEODEZYJNEJ I KARTOGRAFICZNEJ
 Reprodukowanie, rozpowszechnianie
 i rozprowadzanie niniejszego dokumentu
 wymaga zażyczenia z którym nowa w
 art. 18 ustawy z dnia 17 maja 1989 r.
 - Prawo geodezyjne i kartograficzne (Dz.U.
 Nr 30, poz. 163, z późniejszymi zmianami)

Pozwiera się zgodność niniejszej kopii z treścią materiału państwowego zasobu geodezyjnego i kartograficznego	STAROSTA PUCKI
	Władysław
Organ prowadzący państwowy zasob geodezyjny i kartograficzny	Mieczysław
Nazwa materiału zasobu	
Identyfikator ewidencyjny materiału zasobu	
Data wykonania kopii	02.09.2015
Imię, nazwisko i podpis osoby reprezentującej organ	Proszka

[Handwritten signature]

Wzajemne do ewidencji

z datą 02.09.2015 Nr Ewid. G. U. S. 15015

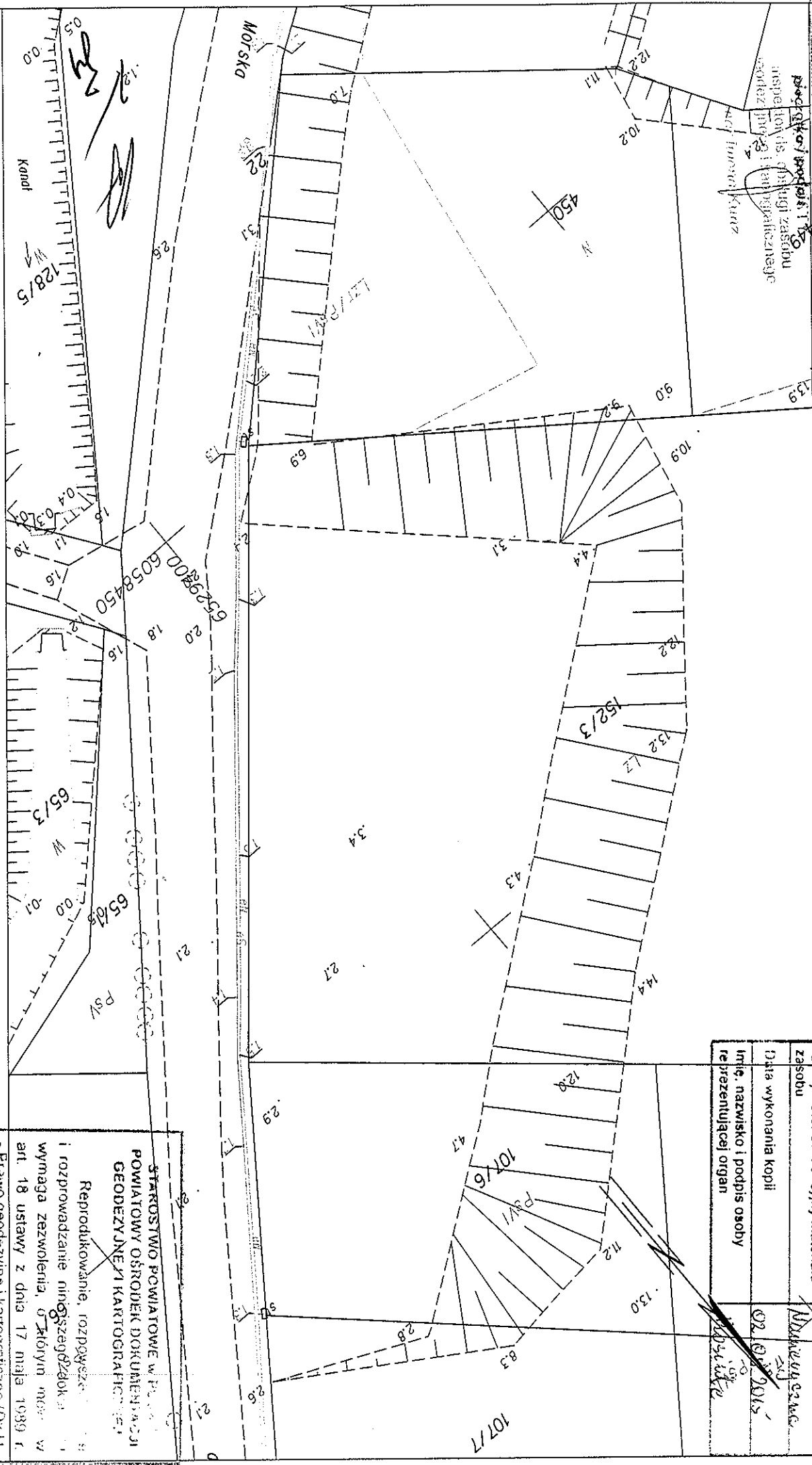
MAPA DO CELOW INFORMACYJNYCH

SKALA 1:500

obr. Oslonino 0013, ark. 1: dz. 152/3

Sekcje mapy: 6.227.24.09.3.2; 6.227.24.09.1.4

Posiadać się zgodność najmniejszej kopii z treścią materiału państwowego zasobu geodezyjnego i kartograficznego	
Organ prowadzący państwowy zasób geodezyjny i kartograficzny	STAROSTA PUCKI
Nazwa materiału zasobu	Mapa
Identyfikator ewidencyjny materiału zasobu	Nadzwyczajne
Data wykonania kopii	02.09.2015
Imię, nazwisko i podpis osoby reprezentującej organ	[Podpis]



STAROSTWO POWIATOWE W PUCKU
 POWIATOWY ODRĘBNO DZIAŁAJĄCY
 DEPARTAMENT I KARTOGRAFICZNY

Reprodukcowanie, rozpowszechnianie i rozprowadzanie niniejszego dokumentu wymaga zezwolenia, o którym mowa w art. 18 ustawy z dnia 17 maja 1989 r. - Prawo geodezyjne i kartograficzne (Dz.U. Nr 30, poz. 163, z późniejszymi zmianami).

Względnie do orientacji

data 02.09.2015. Nr. CD.014.6643.12065

MAPA DO CELOW INFORMACYJNYCH

SKALA 1:500

obr. Moście Błota 0011: dz. 278/6, 416, 429


Sekcje mapy: 6.227.24.19.4.1

413	414	415	416	417	418	419
obr. Moście Błota	obr. Moście Błota	obr. Moście Błota	obr. Moście Błota	obr. Moście Błota	obr. Moście Błota	obr. Moście Błota
LV/1	LV/1	LV/1	LZ	LZ	LV/1	LV/1

278/6
Wp

429
d/r

kanal byski



Sporządził(a) wydruk: Szymon Rosinke

[Handwritten signature]

STAROSTWO POWIATOWE w PUCKU
POWIATOWY OŚRODEK DOKUMENTACJI
GEODEZYJNEJ I KARTOGRAFICZNEJ

Reprodukcowanie, rozpowszechnianie i rozprowadzanie niniejszego dokumentu wymaga zezwolenia, o którym mowa w art. 18 ustawy z dnia 17 maja 1989 r.

- Prawo geodezyjne i kartograficzne (Dz.U. Nr 30, poz. 163, z późniejszymi zmianami).

Półświadcza się zgodność niniejszej kopii z oryginałem materiału państwowego zasobu geodezyjnego i kartograficznego	
Organ prowadzący państwowy zasob geodezyjny i kartograficzny	STAROSTA PUCKI
Nazwa materiału zasobu	Mapa
Identyfikator ewidencyjny materiału zasobu	1666666666
Data wykonania kopii	02.09.2015
Imię, nazwisko i podpis osoby reprezentującej organ	<i>[Handwritten signature]</i>